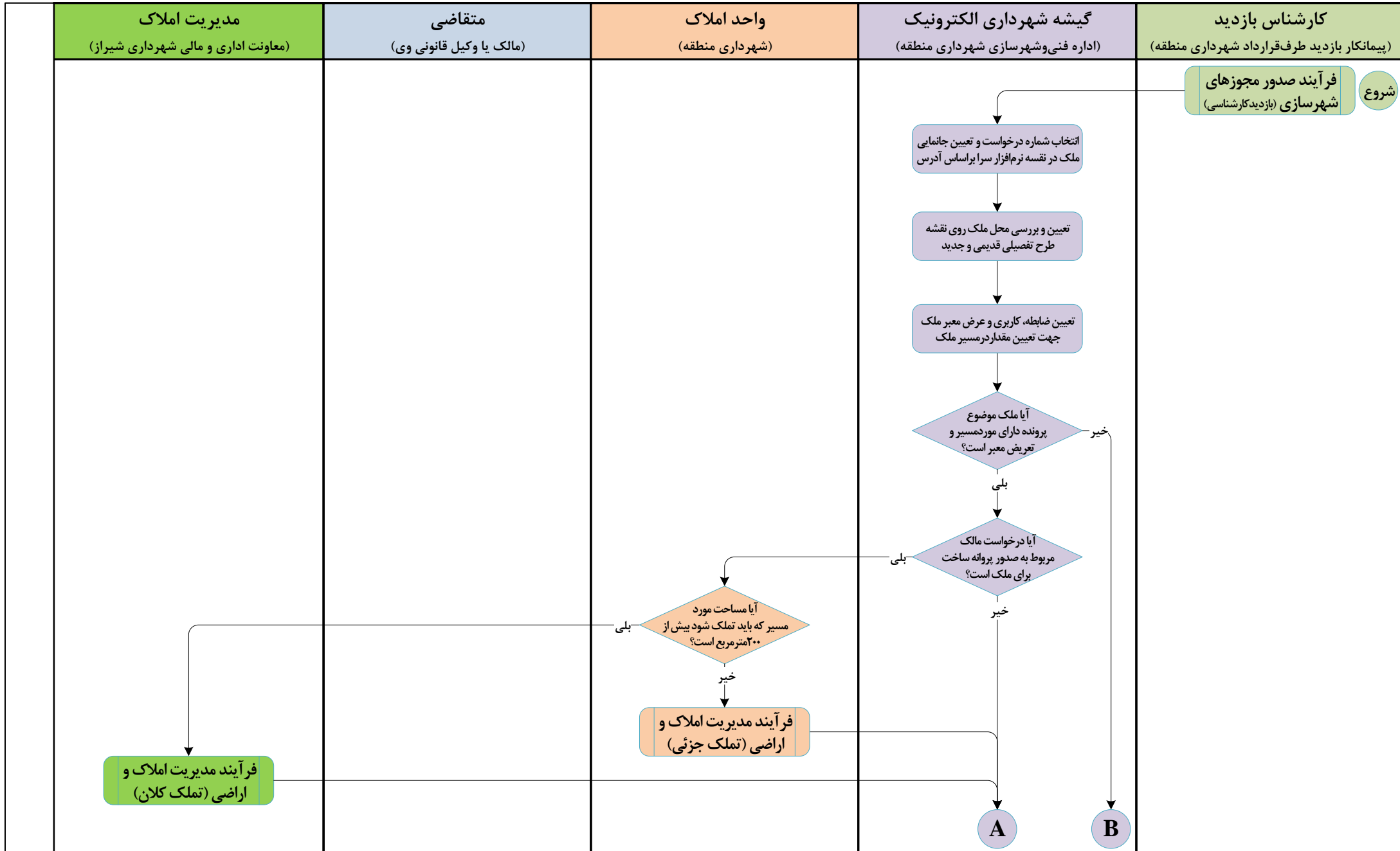




# فلوچارت فرآیند صدور مجوزهای شهرسازی (توسعه و معابر) - ۰۱

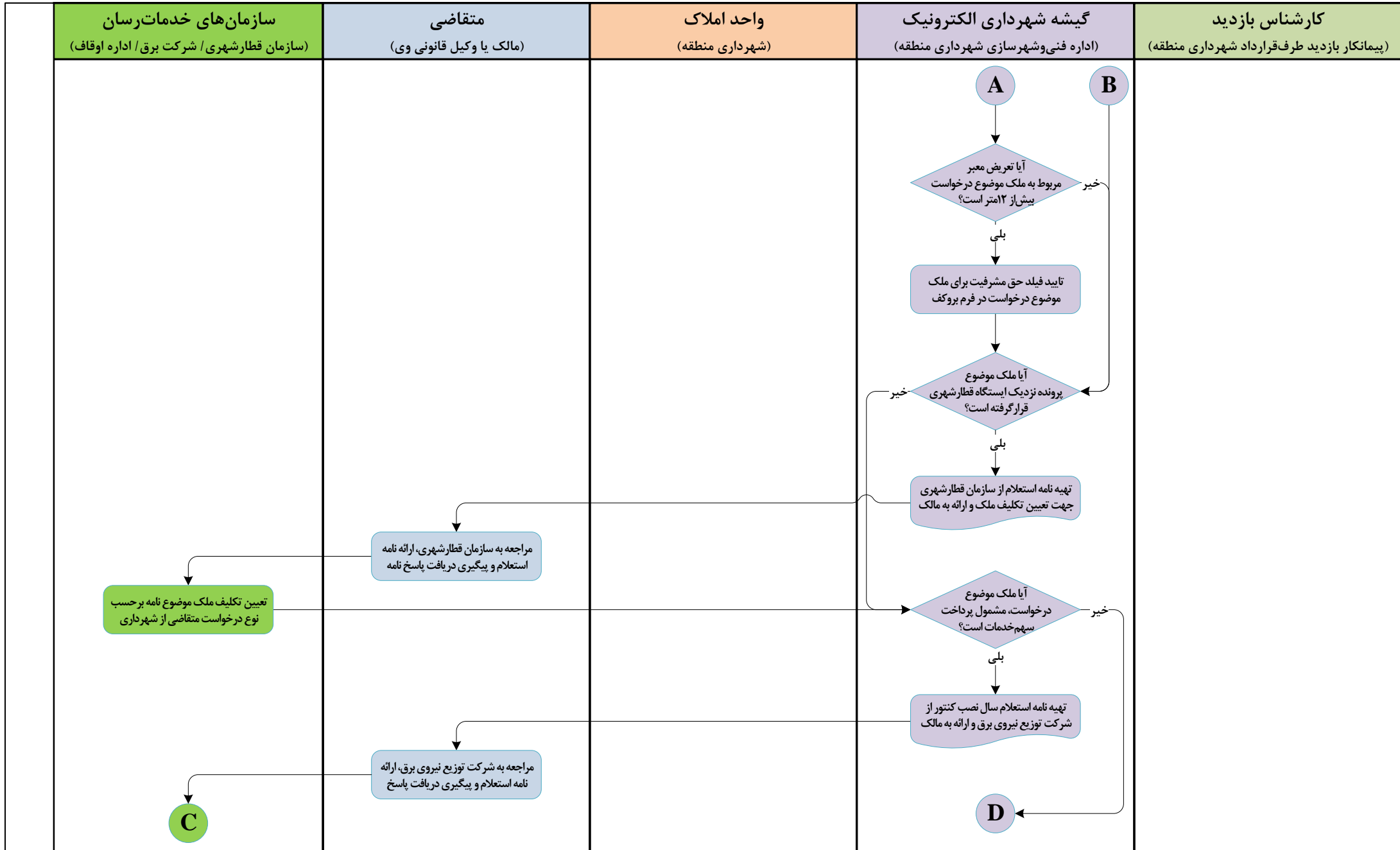
کد مدرک : D-\_\_-2-1-01  
شماره ویرایش :  
شماره صفحه :





## فلوجارت فرآیند صدور مجوزهای شهرسازی (توسعه و معابر) - ۰۲

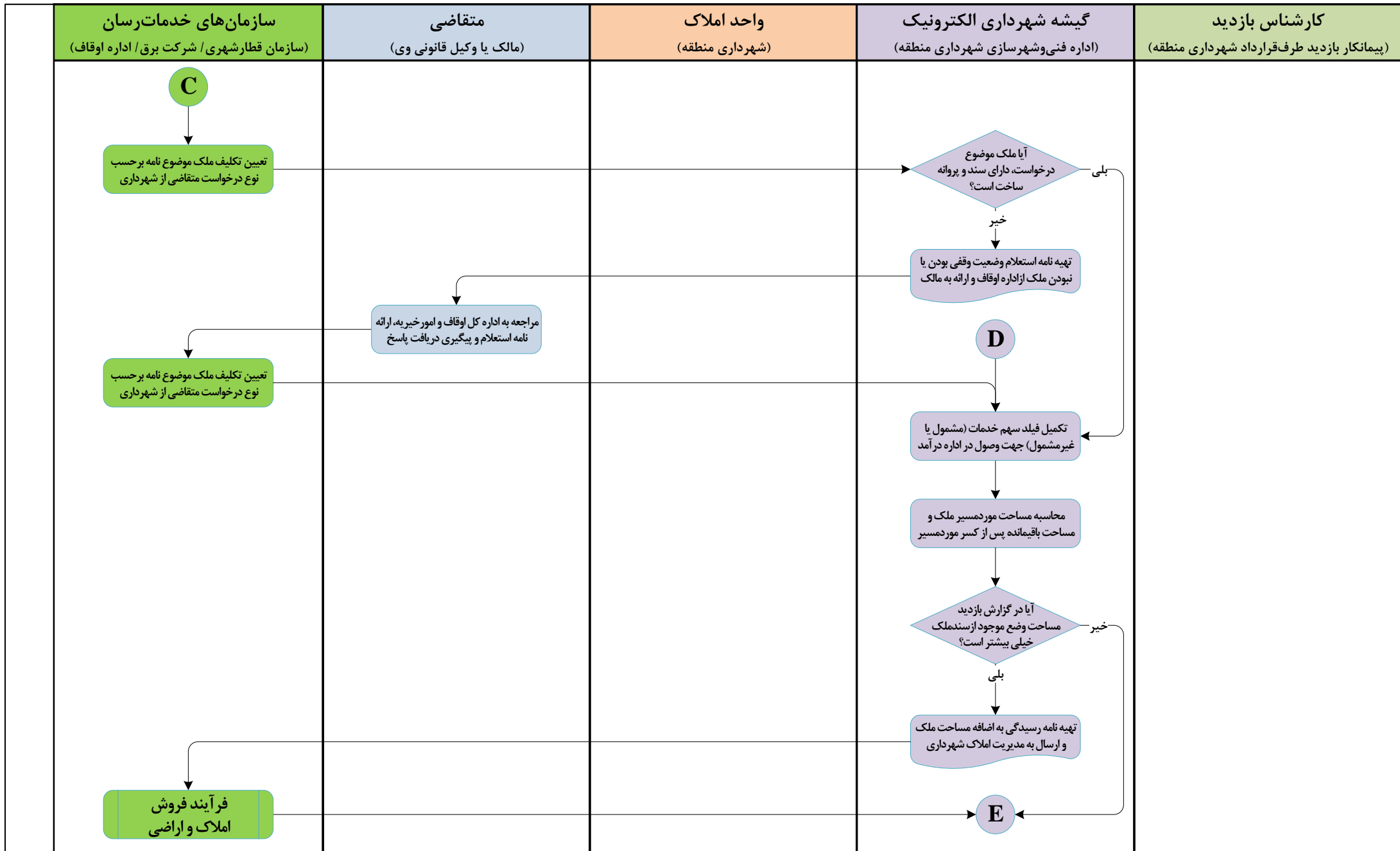
کد مدرک : D-\_\_-2-1-01  
شماره ویرایش :  
شماره صفحه :





# فلوجارت فرآیند صدور مجوزهای شهرسازی (توسعه و معابر) - ۳

کد مدرک : D-\_\_-2-1-01  
شماره ویرایش :  
شماره صفحه :





# فلوجارت فرآیند صدور مجوزهای شهرسازی (توسعه و معابر) - ۰۴

کد مدرک : D-\_\_-2-1-01  
شماره ویرایش :  
شماره صفحه :

| سازمان‌های خدمات‌رسان<br>(سازمان قطار شهری / شرکت برق / اداره اوقاف) | اداره درآمد<br>(اداره درآمد و نوسازی شهرداری منطقه) | واحد املاک<br>(شهرداری منطقه) | گیشه شهرداری الکترونیک<br>(اداره فنی و شهرداری شهرداری منطقه)  | گیشه استعلامات<br>(اداره فنی و شهرداری شهرداری منطقه)     |
|--|---|-------------------------------|--|---|
|  | <p>فرآیند محاسبه عوارض و درآمدها</p> <p>پایان</p>   |                               | <pre>graph TD; E((E)) --&gt; D1{آیا درخواست مالک مربوط به ساخت و ساز در ملک مورد نظر است؟}; D1 -- بله --&gt; B1[تکمیل فیلد ابعاد باقیمانده ملک پس از اعمال مورد مسیر یا بدون نیاز به مورد مسیر]; D1 -- خیر --&gt; B2[تکمیل فیلدهای طول عقب نشینی و عرض گذراصلاحی در فرم پروکف و ذخیره اطلاعات]; B2 --&gt; D2{آیا درخواست، جزء مواردیست که باید به سرعت پاسخ داده شود؟}; D2 -- بله --&gt; B3[ارجاع به گیشه مربوط به استعلام‌هایی که به سرعت پاسخ داده می‌شوند]; D2 -- خیر --&gt; B4[اداره شهرداری]; B3 --&gt; B5[تکمیل فیلد ابعاد باقیمانده ملک پس از اعمال مورد مسیر یا بدون نیاز به مورد مسیر]; B4 --&gt; B5; B5 --&gt; End((پایان));</pre> | <p>فرآیند صدور مجوزهای شهرسازی (شهرسازی)</p> <p>پایان</p> |